

QUADRO DE COORDENADAS DE RUAS					
LOGRADOURO	EXTENSAO	COORDENADAS INICIAIS	COORDENADAS FINAIS		
		LATITUDE	LONGITUDE	LATITUDE	LONGITUDE
Rua Ver. Guerino Sobrinho Duranti		27°41'30,5"S	53°10'45,9"W	27°41'41,9"S	53°10'50,5"W
Rua Ilda Assis		27°41'33,1"S	53°10'54,2"W	27°41'35,6"S	53°10'48,6"W
Rua Clementino Graninho		27°41'30,4"S	53°10'45,9"W	27°41'33,1"S	53°10'41,5"W



ASSINADO DIGITALMENTE  
**RUI CESAR SARETTA**

A conformidade com a assinatura pode ser verificada em:  
<http://serpro.gov.br/assinador-digital>



ASSINADO DIGITALMENTE  
**RUI CESAR SARETTA**

A conformidade com a assinatura pode ser verificada em:  
<http://serpro.gov.br/assinador-digital>

APROVADO 11/02/2022  
Pref. Mun. Lajeado do Bugre/RS  
CNPJ: 92.410.449/0001-00

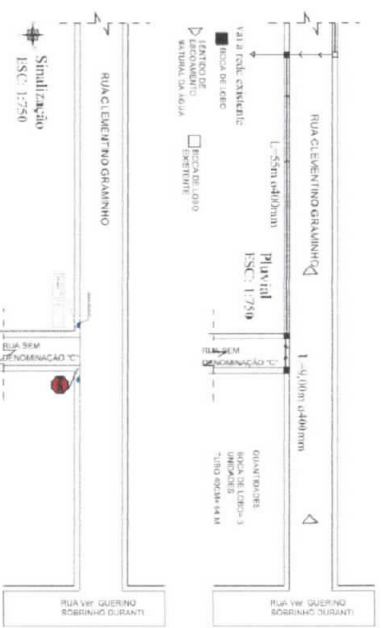
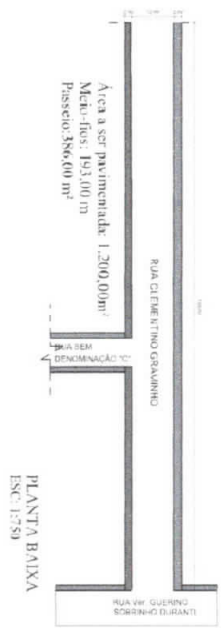
ASSINADO DIGITALMENTE  
**ROBERTO MACIEL SANTOS**

A conformidade com a assinatura pode ser verificada em:  
<http://serpro.gov.br/assinador-digital>


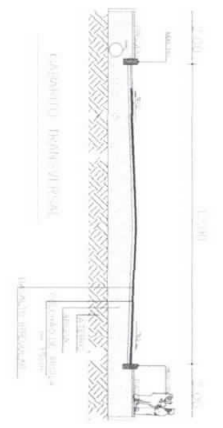
RUI CESAR SARETTA ENG.º CIVIL - CREA RS 80.020-D	PREFEITURA MUNICIPAL DE LAJEADO DO BUGRE-RS Origem: PAVIMENTAÇÃO COM PEDRAS IRREGULARES
Resp. Técnico:	Local: MAPA DE LOCALIZAÇÃO
	Conteúdo: ARQUITETÔNICO= PLANTA BARRACORTE/PERFIL
PRANCHA: 01	DESENHOS:
DATA: FEVEREIRO 2022	ESCALA: INDICADA
	AREA: 3.240,00 m²







Corte longitudinal



<p>APROVADO 11/02/2022          Prof. Msc. Lavador de Bugre-RS          CNPJ: 02.216.448.0001/00</p>		<p>PRANCHA: 04</p>		<p>DESENHOS:</p>	
<p>RU CEARÁ SARETTA/PREFEITURA MUNICIPAL DE LAJEDO DO BUGRE-RS</p>		<p>Local: RUA CLEVENTINO GRAMINHO LAJEDO DO BUGRE - RS</p>		<p>ESCALA: INDICADA</p>	
<p>END: CNIL          CREB-RS-80/2020</p>		<p>Projeto: PAVIMENTAÇÃO COM PEDRAS IRREGULARES</p>		<p>ÁREA: 1.200,00 m²</p>	
<p>Relat. Técnico</p>		<p>Confeito: ARQUITETÔNICO - PLANTA BAIXA, CORTE PERFIL</p>		<p>DATA: AGOSTO/2022</p>	